Piano Paesaggistico

Ambiti 3-4-5-6-7-8-10-12. Palermo

REPUBBLICA ITALIANA

POR

Regione Siciliana

Assessorato dei Beni Culturali
e dell'Identità Siciliana
Dipartimento dei Beni Culturali
e dell'Identità Siciliana

Soprintendenza per i Beni Culturali ed Ambientali di Palermo

Progetto finanziato con
P.O.R. Sicilia 2000-2006 Misura 2.02 Azione C

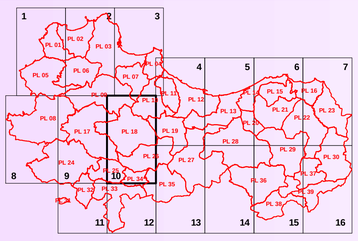

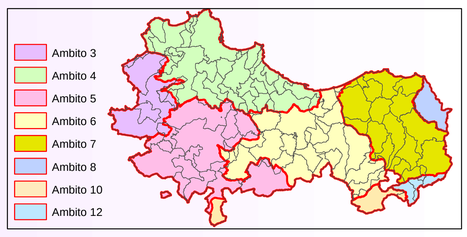

Piano Paesaggistico

Ambiti 3-4-5-6-7-8-10-12. Palermo

tavola 12.10

Scala di stampa 1:25.000

Ambiti regionali 3, 4, 5, 6, 7, 8, 10 e 12 ricadenti nella provincia di Palermo

Tavole di Piano

Regimi Normativi

DIPARTIMENTO DEI BENI CULTURALI E DELL'IDENTITA' SICILIANA

Il Dirigente Generale
Mario La Rocca

SERVIZIO 3 - TUTELA E ACQUISIZIONE, PIANIFICAZIONE PAESAGGISTICA

Il Dirigente Responsabile
Silvia Occhipinti

SOPRINTENDENZA PER I BENI CULTURALI ED AMBIENTALI DI PALERMO

Il Soprintendente
Selima Giorgia Giuliano

COORDINAMENTO TECNICO-SCIENTIFICO
Selima Giorgia Giuliano

COORDINAMENTO REDAZIONE INFORMATIVA
E SISTEMATIZZAZIONE DEI DATI
U.O. 17.3 Sezione per i beni paesaggistici e demoetnoantropologici
Della Geraci
collaboratrice Angela Piraino

CONTRIBUTI TECNICO SCIENTIFICI
U.O. 3 Sezione per i beni archeologici, bibliografici e archivistici
Rosa Maria Cucco

CONSULENZA SCIENTIFICA

RESPONSABILI SCIENTIFICI E COORDINAMENTO

Ambiti 3-5 prof. arch. Maurizio Carta
Ambito 4 prof. arch. Domenico Costantino, prof. arch. Antonio Ziparo
Ambito 6 arch. Marianna Filingeri
Ambiti 7-10 arch. Salvo Lo Nardo

CONSULENTI DI SETTORE

Ambiti 3-5
dott.ssa D. Accetta, prof. G. Barbera, dott. G. Barcellona, dott. R. De Domenico, dott. D. Di Giovanna, arch. D. Federico, prof. F. M. Raimondo, dott. M.A. Pidalà, dott. R. Riggi, arch. D. Ronsivalle, prof.ssa A. Sciortino, ing. G. Silvano

Ambito 4
dott. M. Bombace, dott.ssa D. Accetta, ing. A. Fucarino, arch. M. Perricone, dott. A. Giordano, dott. F. Guadalupi, avv. Reale, dott.ssa D. Mori

Ambito 6
prof. arch. G. Carta, arch. A. Caroselli, dott. V. Caroselli, dott. S. De Corso, dott.ssa M. Filippa, dott. F. Francescani, dott. E. Martini, dott. G. Milazzo, dott. A. Peruzzi, dott.ssa S. Ventura, arch. L. Zumbo

Ambiti 7-10
dott.ssa M. Bonello, dott. M. De Maria, ing. A. Fucarino, arch. G. Graci, dott. P. Lo Franco, dott. F. Maurelli, dott. A. Messina, dott.ssa S. Modeo, dott. F. Passantino, Dott. A. Stella

Il Soprintendente
(Selima Giorgia Giuliano)

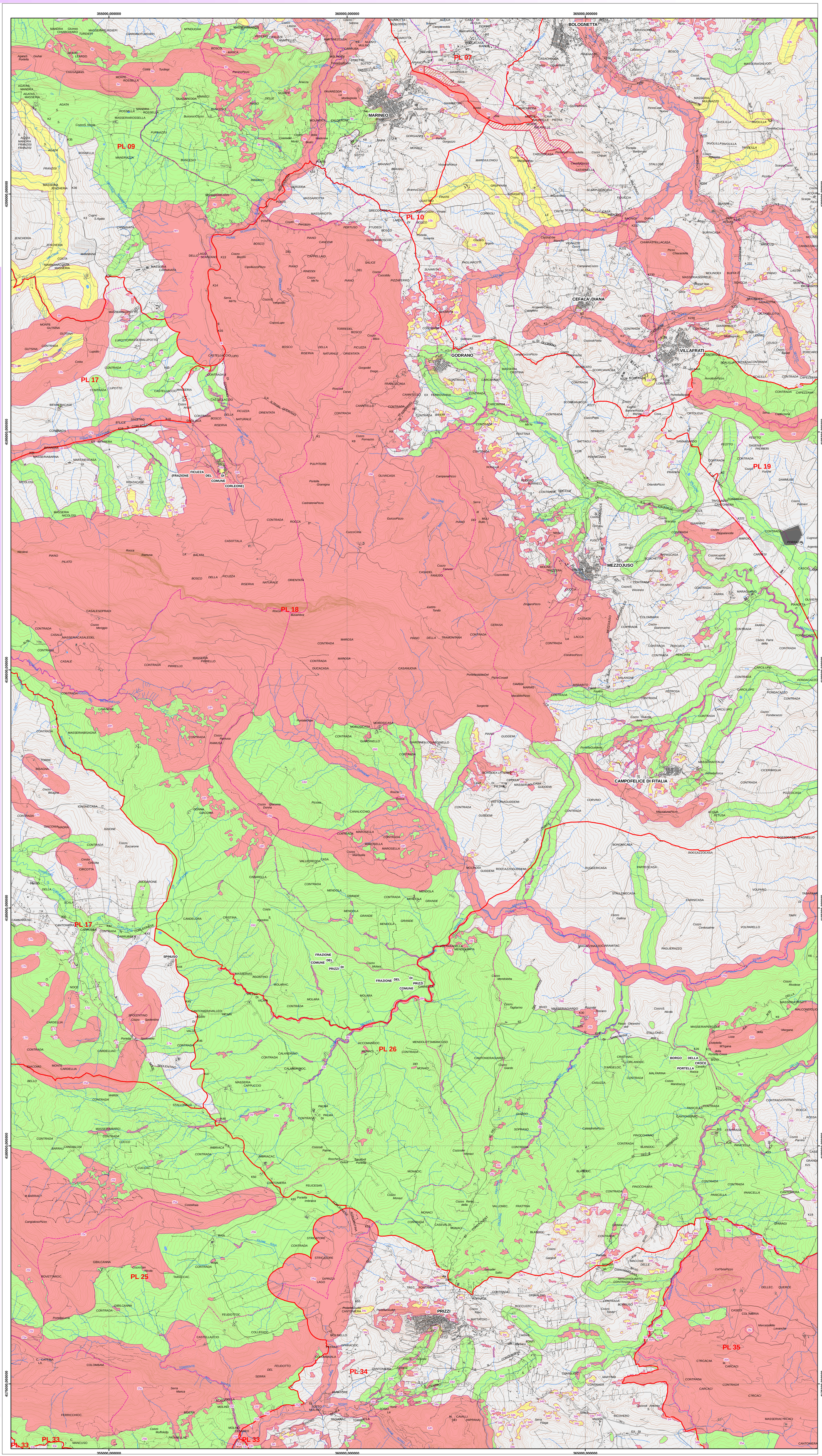

Legenda

Aree soggette a prescrizioni aventi diretta efficacia nei confronti di tutti i soggetti pubblici e privati

- Aree con livello di tutela 1 - art.20 delle N.d.A.
- Aree con livello di tutela 2 - art.20 delle N.d.A.
- Aree con livello di tutela 3 - art.20 delle N.d.A.
- Aree soggette a recupero - art.20 delle N.d.A.

Aree di indirizzo e conoscenza per la pianificazione territoriale urbanistica di livello regionale, provinciale e comunale e per tutti gli altri atti aventi carattere di programmazione sul territorio

- Aree di indirizzo - Titolo III, Paesaggi Locali delle N.d.A.

Contesti Paesaggisstici

- Perimetro dei contesti
- 1a Contesto paesaggistico - Titolo III, Paesaggi Locali delle N.d.A.

Paesaggi Locali

Limiti comunali

Base cartografica e toponimi: *Carta Tecnica Regionale scala 1:10.000*